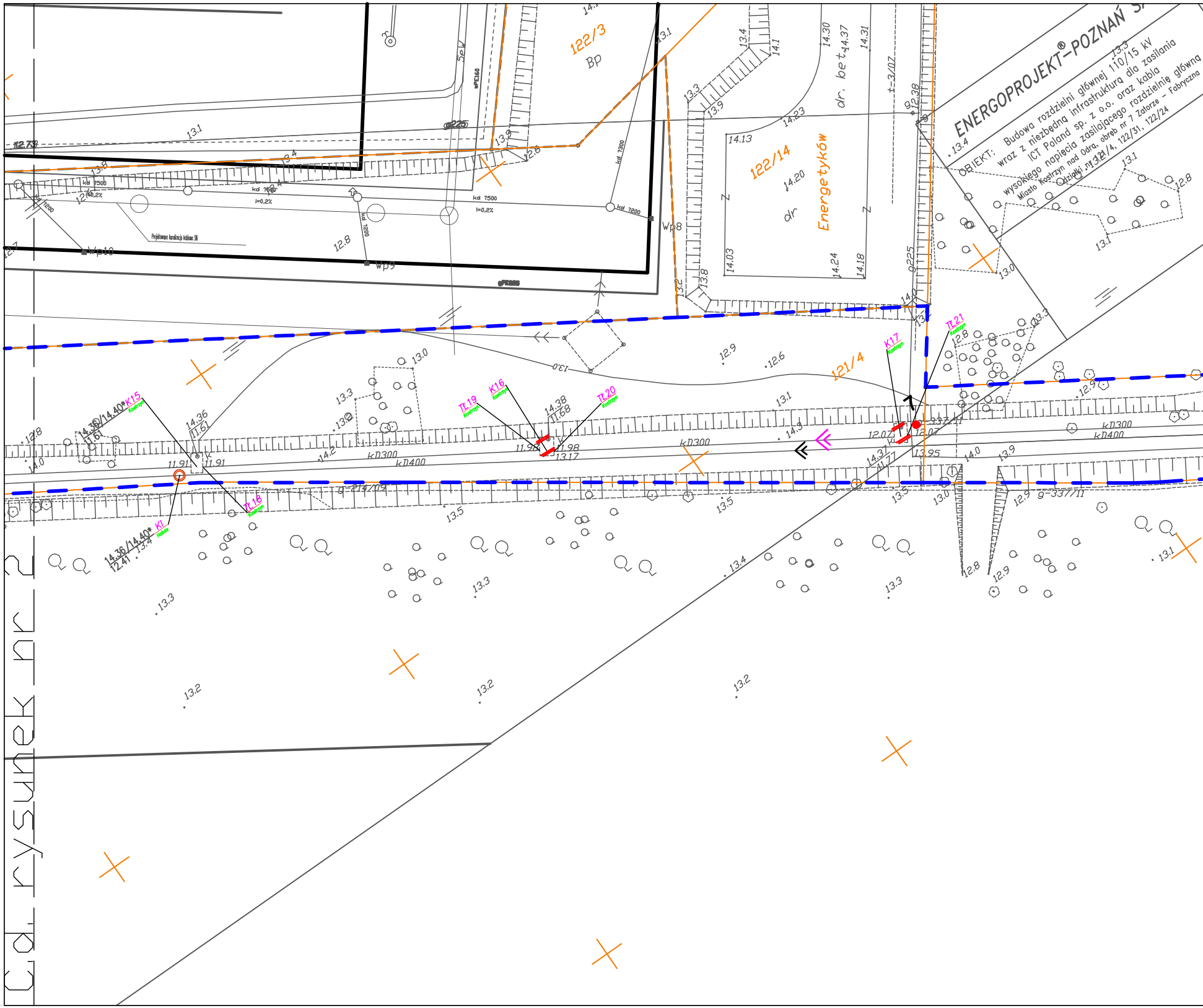

Cd. rysunek nr 2
122/3
Bp
122/14
dr
Energetyków
121/4
14.13
14.20
14.23
14.30
14.37
14.31
14.03
14.24
14.18
dr, bet.
t-3/07
12.38
13.1
13.4
13.9
13.3
14.1
12.6
12.8
12.73
g225
wPE160
kd 7500
kd 7200
kd 7300
i=0,2%
Projektowana kanalizacja kablowa SN
Wp8
Wp9
Wp10
13.0
12.9
13.3
13.2
14.38
11.68
14.36
11.61
14.36/14.40*
11.91
11.98
13.17
12.07
13.95
14.37
11.71
14.0
14.2
13.5
13.4
kD300
kD400
g-214/09
g-337/11
337/11
K15
K16
K17
Kl
Tl.18
Tl.19
Tl.20
Tl.21
Kostrzyn
12.41

ENERGOPROJEKT®-POZNAŃ S

OBIEKT: Budowa rozdzielni głównej 110/15 kV
wraz z niezbędną infrastrukturą dla zasilania
ICT Poland sp. z o.o. oraz kabla
wysokiego napięcia zasilającego rozdzielnię główną
Miasto Kostrzyn nad Odrą, obręb nr 7 Zatorze – Fabryczna
działki nr 121/4, 122/31, 122/24

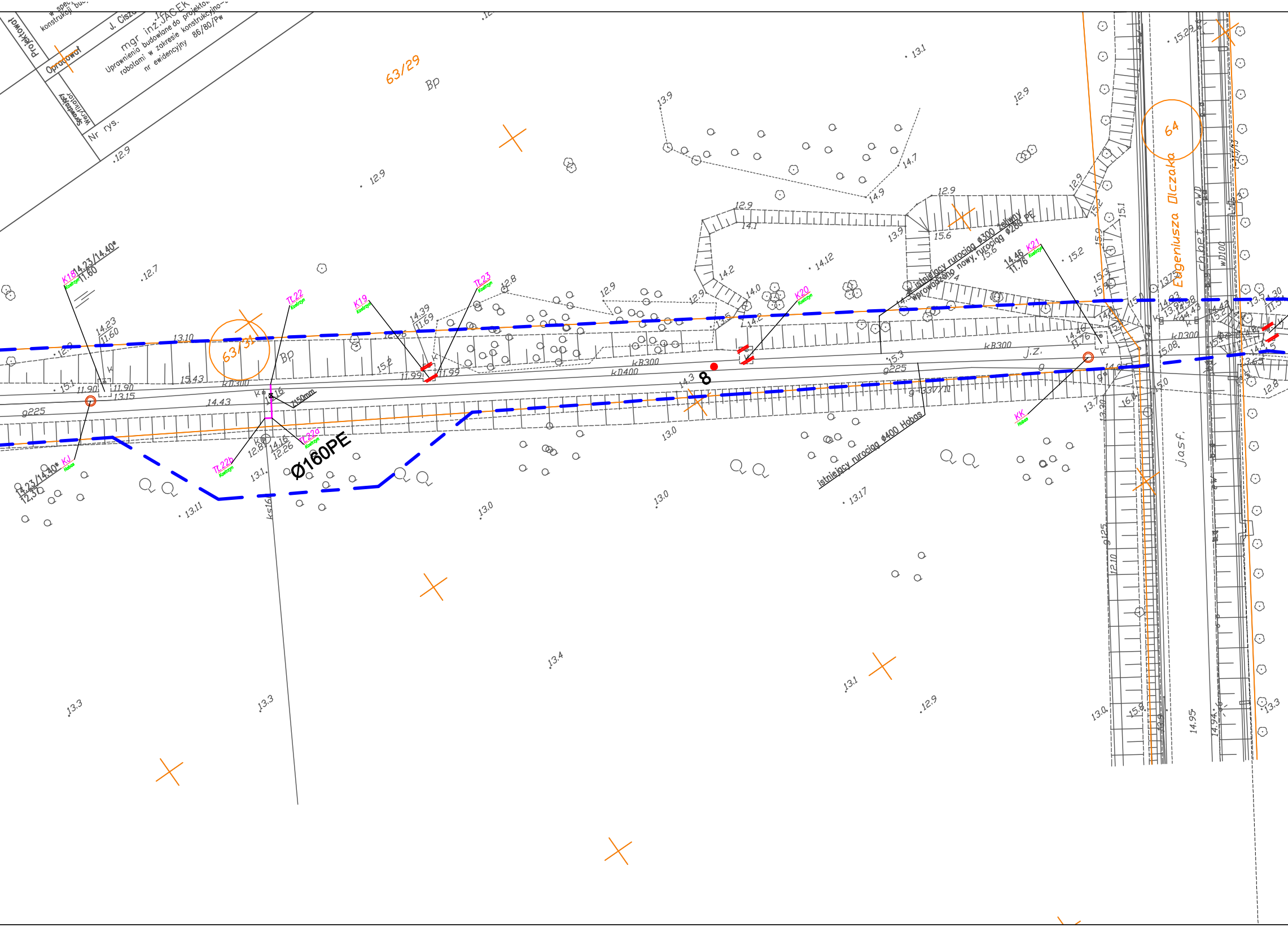
Projektował
Opracował
Sprawdzający weryfikator
Nr rys.
J. Ciszc
mgr inż. JACEK
Uprawnienia budowlane do projektowania w specjalności konstrukcyjno-budowlanej
robotami w zakresie konstrukcyjno-
nr ewidencyjny 86/80/Pw
63/29
Bp
63/31
64
Eugeniusza Olczaka
Ø160PE
8
K18
K19
K20
K21
Tt.22
Tt.23
Tt.22a
Tt.22b
KJ
KK
Kontrzyn
Hobas
14.23/14.40*
11.60
14.39
11.69
14.46
11.76
11.99
11.90
13.15
14.16
12.26
12.31
istniejący rurociąg ø300 żeliwny
wprowadzono nowy rurociąg ø280 PE
istniejący rurociąg ø400 Hobas
kD300
kD400
kB300
g225
ks160
wD100
j.z.
j.asf.
L150mm
13.0
13.1
13.3
13.4
12.9
13.17

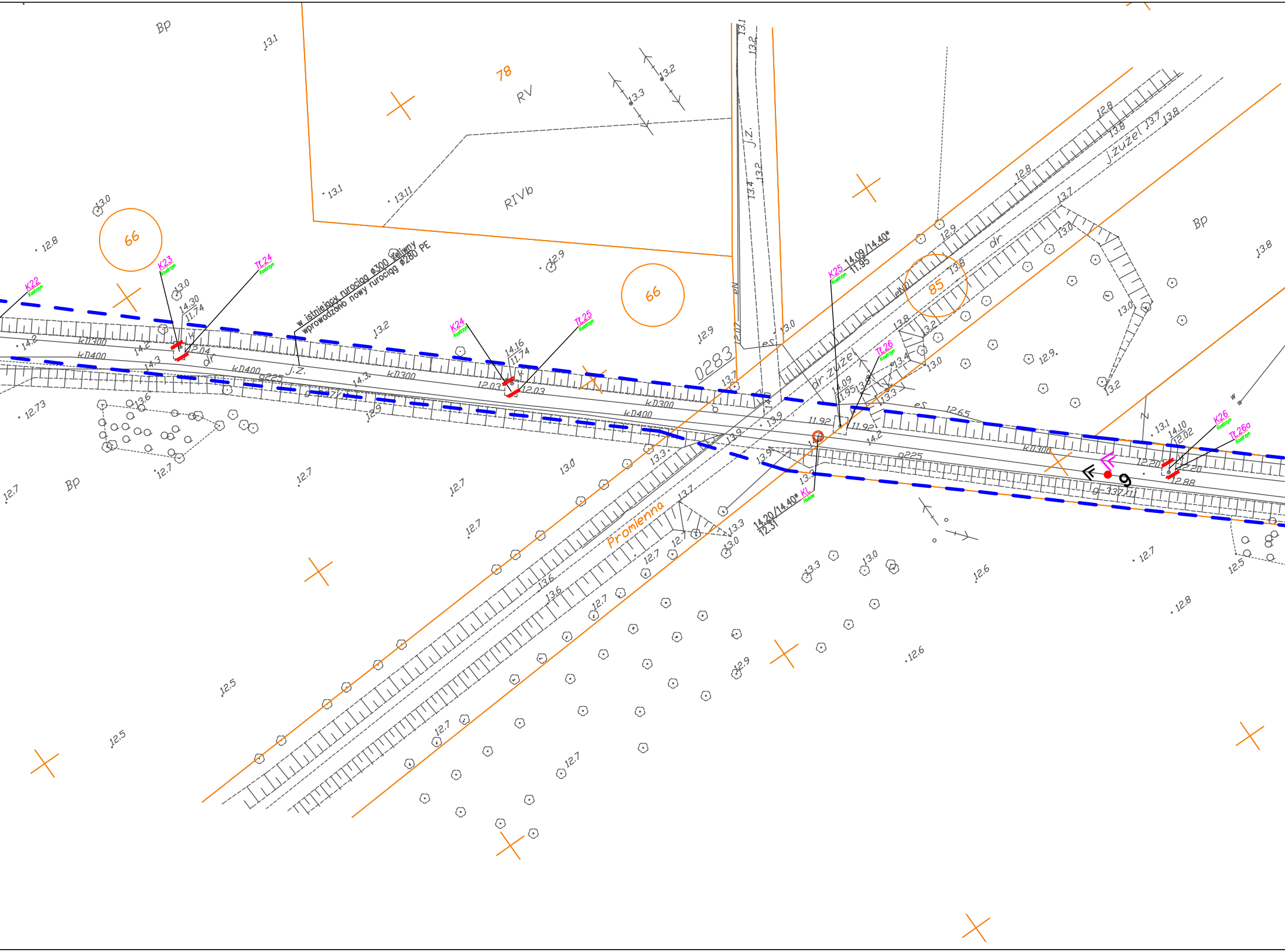
Bp
78
RV
RIVb
66
66
85
0283
Bp
Bp
J.Z.
j.żużel
dr
dr.żużel
Promienna
K22
Kostrzyn
K23
Kostrzyn
14.30
11.74
12.04
Tł24
Kostrzyn
w istniejący rurociąg Ø300 żeliwny
wprowadzono nowy rurociąg Ø280 PE
K24
Kostrzyn
14.16
11.74
12.03
12.03
Tł25
Kostrzyn
K25
Kostrzyn
14.09/14.40*
11.95
14.09
11.95
11.92
11.92
Tł26
Kostrzyn
KL
Hobas
14.20/14.40*
12.31
K26
Kostrzyn
Tł26a
Kostrzyn
14.10
12.02
12.20
12.20
12.88
9
kD300
kD400
kD300
kD400
kD300
kD400
kD300
g225
g225
g225
g-337/11
eW
eN
eS
eS
w
13.1
13.1
13.11
13.3
13.2
13.0
12.8
14.2
14.2
14.3
14.3
12.73
13.6
12.7
12.7
12.9
13.2
12.9
12.9
12.07
13.4
13.2
13.0
13.7
13.9
13.9
13.3
13.0
13.8
13.7
13.8
12.8
12.9
13.8
13.2
13.4
13.3
13.8
13.0
13.0
12.9
13.2
12.65
14.2
13.1
13.8
12.7
12.5
12.5
12.7
13.6
13.6
12.7
12.7
12.7
13.3
13.0
13.3
13.0
12.9
12.6
12.6
12.7
12.8
12.5

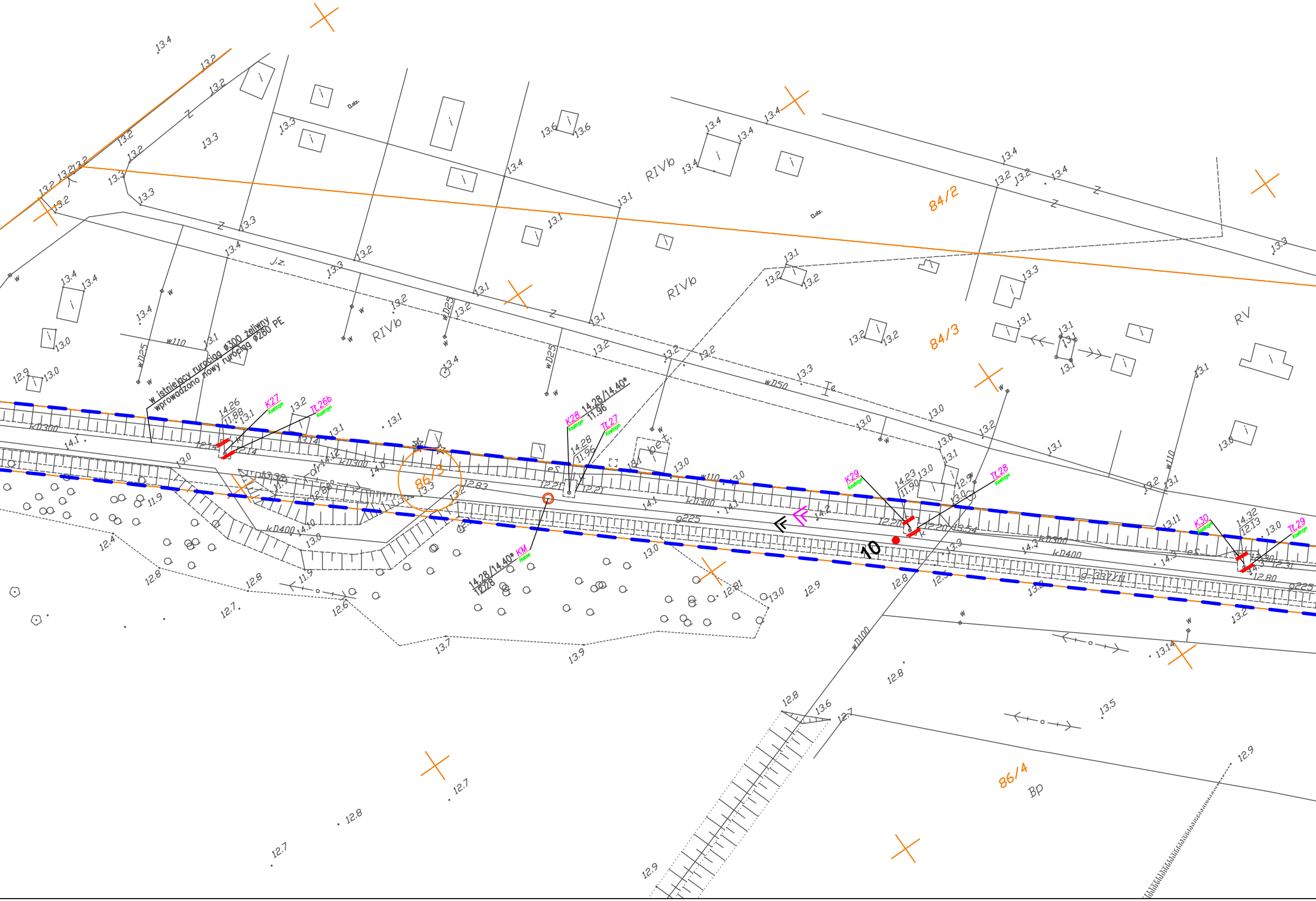

w istniejący rurociąg ø300 żeliwny
wprowadzono nowy rurociąg ø280 PE
K27
Kostrzyn
14.26
11.88
Tł26b
Kostrzyn
12.14
K28
Kostrzyn
14.28/14.40*
11.96
Tł27
Kostrzyn
14.28
11.96
12.21
KM
Hobas
14.28/14.40*
12.28
K29
Kostrzyn
14.23
11.90
12.20
Tł28
Kostrzyn
13.54
K30
Kostrzyn
14.32
12.13
12.30
12.31
12.80
Tł29
Kostrzyn
10
84/2
84/3
86/3
86/4
RIVb
RV
Bp
kD300
kD400
g225
g-337/11
wD25
wD50
wD100
w110
w
Z
J.z.
eS
fdr
bet.
Te
D.dz.
13.4
13.2
13.3
13.6
13.1
13.0
12.9
14.1
14.0
14.12
14.10
14.2
14.3
13.14
13.11
13.39
12.88
12.83
12.81
12.8
12.7
12.6
12.4
11.9
13.7
13.9
13.5
13.14

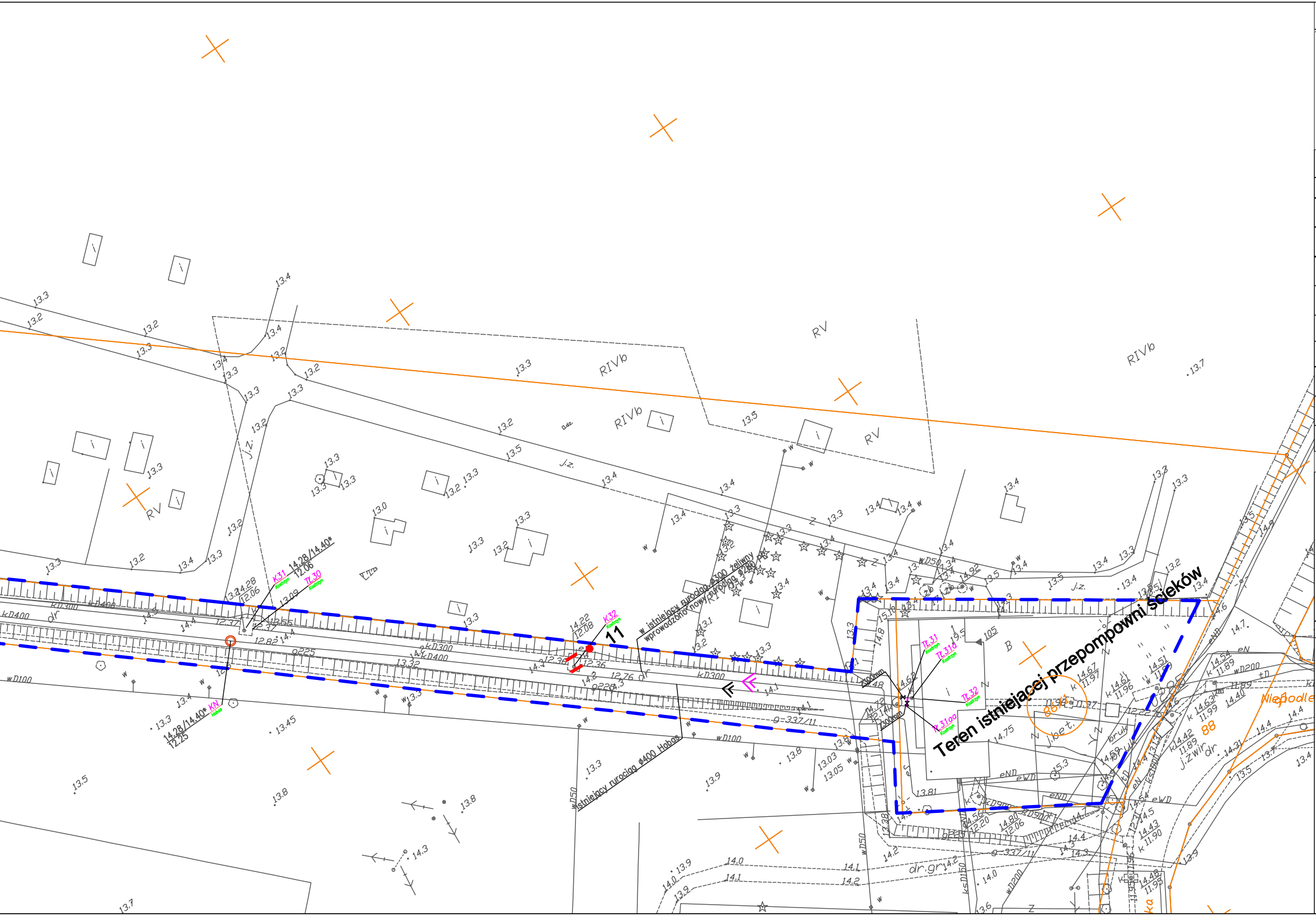
Teren istniejącej przepompowni ścieków
w istniejący rurociąg ø300 żeliwny
wprowadzono nowy rurociąg ø280 PE
istniejący rurociąg ø400 Hobas
11
K31
TŁ30
K32
TŁ31
TŁ31a
TŁ32
TŁ31a
KN
Kostrzyn
Hobas
14.28/14.40*
12.06
14.28/14.40*
12.25
14.22
12.08
kD400
kD300
wD100
wD200
wD50
ø225
g=337/11
RIVb
RV
j.z.
dr
dr.gr
bruk
j.bet.
88
88/1
Niepodle
105
B
eND
eWD

Uwagi do planu zagospodarowania terenu:

* Projektowana rzędna włazu narzucona przez RZGW w Poznaniu z uwagi na rzędną wody powodziowej.

*Nowy rurociąg tłoczny Ø280 PE umieszczono w istn. przewodzie DN300 żeliwny odcinek TŁ1-K1-K3-K6-K9-K11-K12-K12a-TŁ14a, TŁ17a-K15-K18-TŁ22-K21-K25-K28-K31-TŁ31-TŁ32

LEGENDA

SYMBOL	*OBJAŚNIENIA*
—	Projektowana sieć kanalizacji sanitarnej - tłoczna.
—≪—	Nowy rurociąg tłoczny Ø280 PE w istniejącym rurociągu Ø300 z żeliwa.
—≪—	Istniejący rurociąg tłoczny Ø400.
□ K31 KOSTRZYN	Istniejące komory do renowacji na rurociągu tłocznym DN300.
□ K32 KOSTRZYN	Istniejące komory do likwidacji na rurociągu tłocznym DN300.
○ KN KOSTRZYN	Projektowane komory na rurociągu tłocznym.
816	Numer działki.
—	Granica działki.
— — —	Zakres terenu objęty wnioskiem i oddziaływania

inwestor:

Miejskie Zakłady Komunalne,

66-470 Kostrzyn nad Odrą, ul. Kopernika 4a

adres inwestycji:

Kostrzyn nad Odrą:
ul. Niepodległości - Asfaltowa

nazwa przedsięwzięcia:

Przebudowa i remont czasowo nie użytkowanego rurociągu tłoczonego DN 300 z przepompowni ścieków przy ul.Niepodległości do oczyszczalni ścieków przy ul.Asfaltowej w Kostrzynie nad Odrą, z uwzględnieniem przebudowy eksploatowanego obecnie rurociągu DN 400.

nazwa rysunku:

Projekt zagospodarowania terenu.

stanowisko	imię i nazwisko	branża	nr uprawnień	podpis
projektant:	mgr inż. Andrzej Rychlicki	sieci wod.-kan.	224/Sz/82	
opracował:	Przemysław Śliżewski	-	-	
sprawdził:	mgr inż. Bogdan Jankowski	sieci wod.-kan.	73/Sz/2002	

Firma Projektowo-Budowlana
"AR-tech"
ul.Bat. Chłopskich 37/43
70-764 Szczecin
tel./fax +48 (091) 4 693 034
tel. kom. 0502 634 199
Rok założenia 1992

nr umowy / oprac: DAIUR/15/2013	skala: 1:500	rysunek nr: 3
stadium oprac: Projekt budowlany		
data oprac: Sierpień 2013 r.		