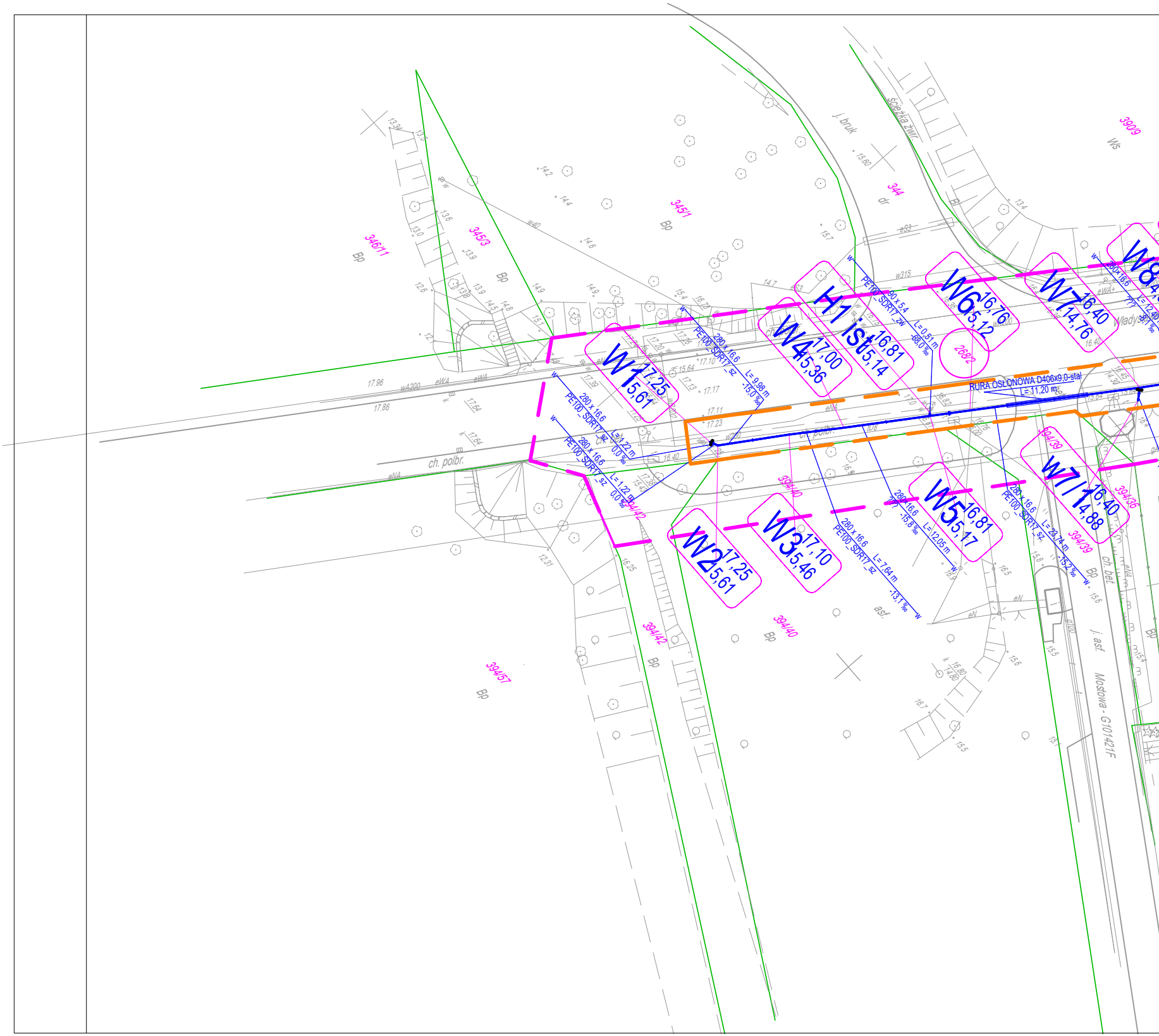

W1 17,25 15,61
W2 17,25 15,61
W3 17,10 15,46
W4 17,00 15,36
W5 16,81 15,17
W6 16,76 15,12
W7 16,40 14,76
W7/1 16,40 14,88
H1 ist 16,81 15,14
W8
RURA OSŁONOWA D406x9,0-stal
L= 11,20 m
280 x 16,6 PE100_SDR17_sz L= 9,98 m -15,0 ‰
280 x 16,6 PE100_SDR17_sz L= 1,22 m 0,0 ‰
280 x 16,6 PE100_SDR17_sz L= 1,22 m 0,0 ‰
90 x 5,4 PE100_SDR17_zw L= 0,51 m -68,0 ‰
280 x 16,6 ??? L= 12,05 m -15,8 ‰
280 x 16,6 PE100_SDR17_sz L= 7,64 m -13,1 ‰
280 x 16,6 PE100_SDR17_sz L= 23,74 m -15,2 ‰
280x16,6 ??? L= 12,40 8,1 ‰
346/11
345/3
345/1
344
3909
2682
394/40
394/42
394/57
394/39
394/36
Bp
dr
Ws
j. bruk
ścieżka żwir.
ch. polbr.
ch. bet.
asf.
j. asf.
Mostowa - G101421F
Władys
w40
w315
wA200
eWA
eNA
eN
eS3
17.96
17.86
17.64
17.39
17.10
17.17
17.11
17.23
16.40
16.25
15.64
12.31

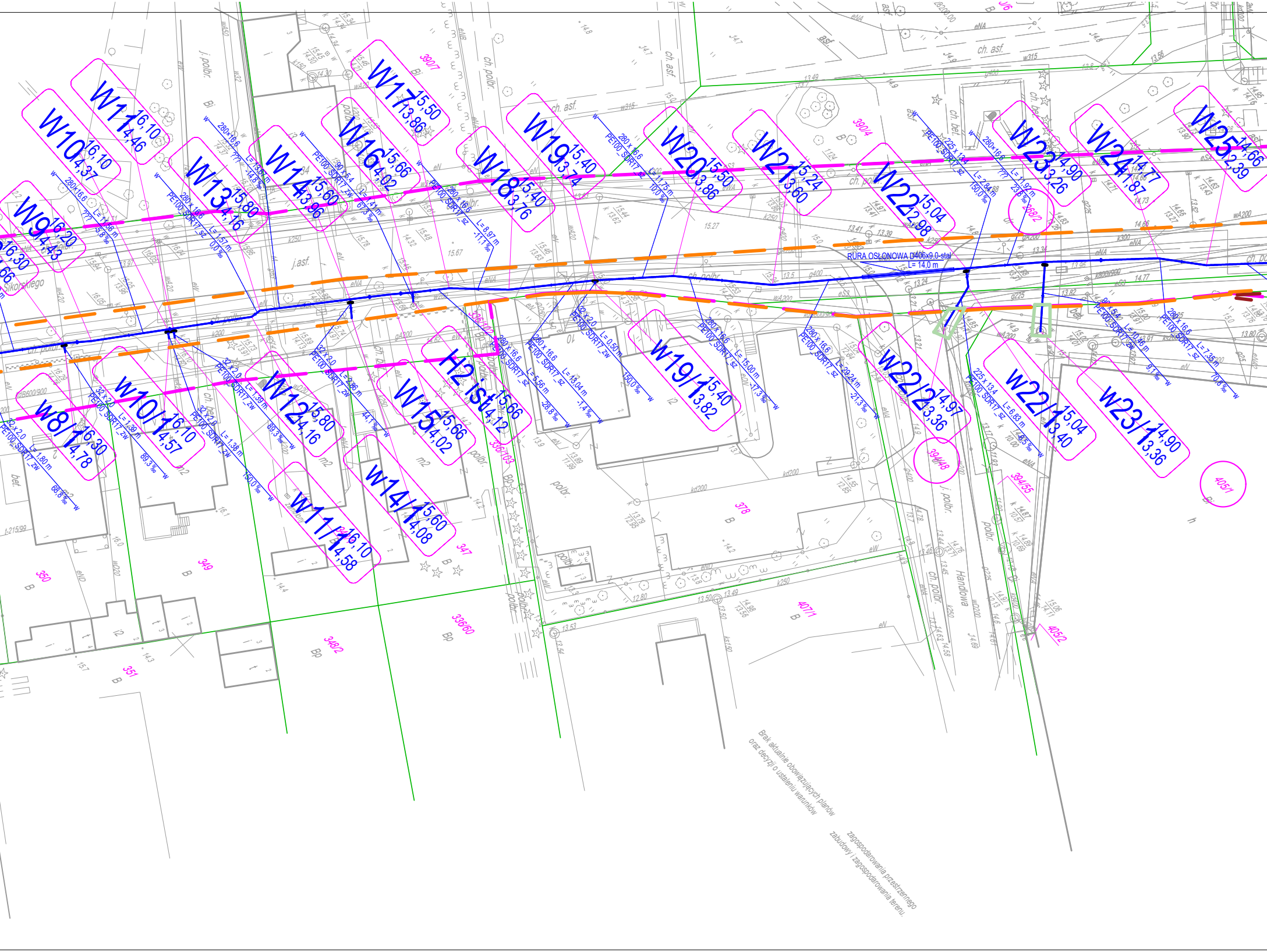
W8/1 16,30 14,78
W9 16,20 14,43
W10 16,10 14,37
W10/1 16,10 14,57
W11 16,10 14,46
W11/1 16,10 14,58
W12 15,80 14,16
W13 15,80 14,16
W14 15,60 13,96
W14/1 15,60 14,08
W15 15,66 14,02
W16 15,66 14,02
W17 15,50 13,86
W18 15,40 13,76
W19 15,40 13,74
W19/1 15,40 13,82
W20 15,50 13,86
W21 15,24 13,60
W22 15,04 12,98
W22/1 15,04 13,40
W22/2 14,97 13,36
W23 14,90 13,26
W23/1 14,90 13,36
W24 14,77
W25 14,66 12,39
H2 ist. 15,66 14,12
RURA OSŁONOWA D406x9,0-stal
L= 14,0 m
280 x 16,6 PE100_SDR17_sz
225 x 13,4 PE100_SDR17_sz
32 x 2,0 PE100_SDR17_ZW
90 x 5,4 PE100_SDR17_ZW
Sikorskiego
Handlowa
j.polbr.
ch. polbr.
ch. asf.
j.asf.
polbr.
bet.
390/7
390/4
268/2
405/1
405/2
394/55
394/48
407/1
378
347
349
350
351
348/2
336/60
336/100
336/103

Brak aktualnie obowiązujących planów oraz decyzji o ustaleniu warunków zagospodarowania przestrzennego zabudowy i zagospodarowania terenu.

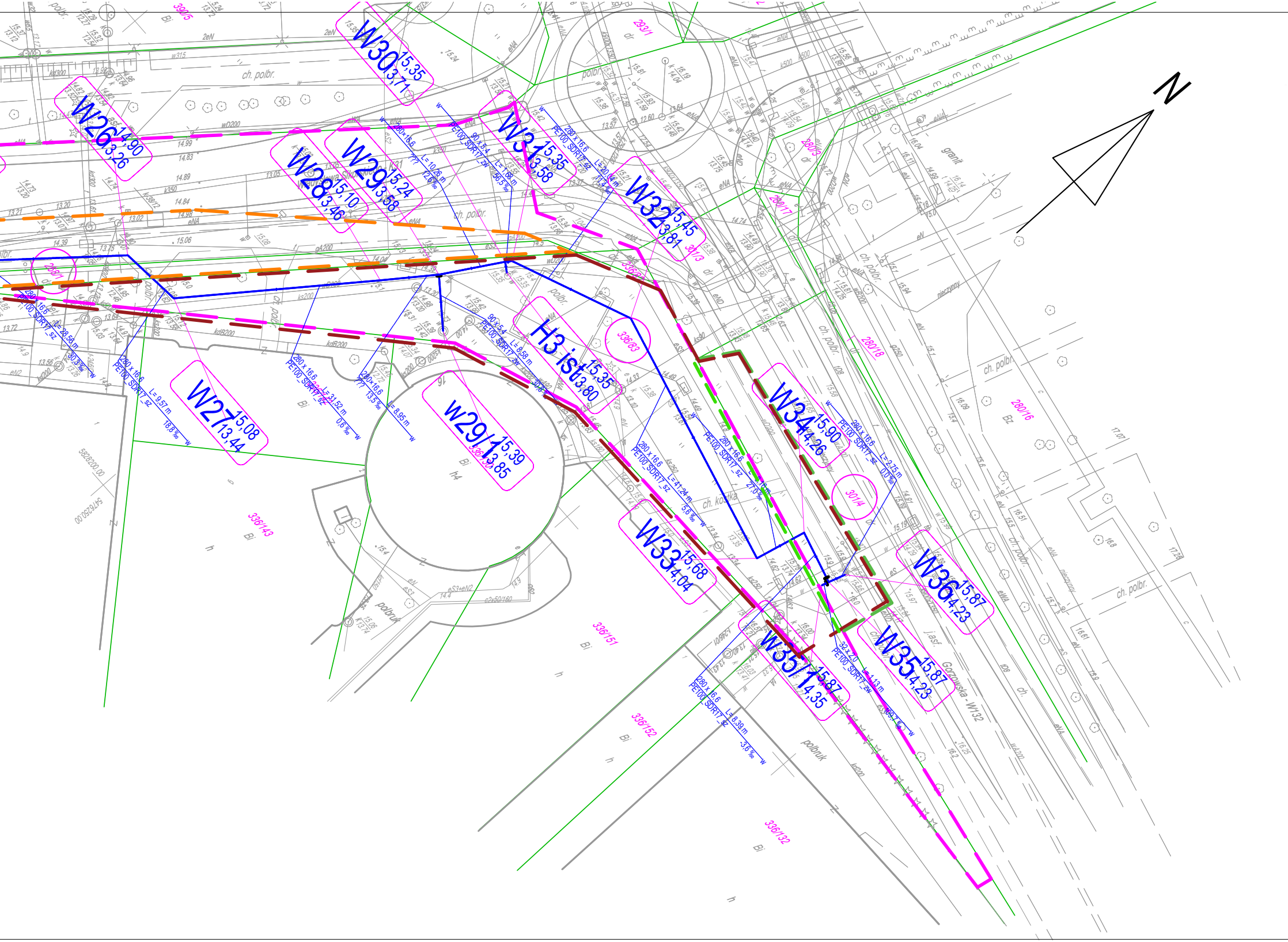
N
W30 15,35 13,71
W26 14,90 13,26
W31 15,35 13,58
W29 15,24 13,58
W28 15,10 13,46
W32 15,45 13,81
H3 ist 15,35 13,80
W27 15,08 13,44
w29/1 15,39 13,85
W34 15,90 14,26
W33 15,68 14,04
W36 15,87 14,23
W35 15,87 14,23
W35/1 15,87 14,35
390/5
293/1
280/3
280/17
301/3
336/83
280/18
280/16
301/4
288/1
336/143
336/151
336/152
336/132
280 x 16.6 PE100_SDR17_sz L= 41.24 m 5.6 ‰
280 x 16.6 PE100_SDR17_sz L= 9.57 m 18.8 ‰
280 x 16.6 PE100_SDR17_sz L= 31.52 m 0.6 ‰
280 x 16.6 PE100_SDR17_sz L= 28.56 m 30.3 ‰
280 x 16.6 PE100_SDR17_sz L= 8.39 m -3.6 ‰
280 x 16.6 PE100_SDR17_sz L= 2.75 m 0.0 ‰
90 x 5.4 PE100_SDR17_zw L= 8.58 m
32 x 2.0 PE100_SDR17_zw L= 4.13 m
ch. polbr.
ch. kostka
polbruk
Gorzowska - W132
granit
Bi
Bz
dr

Starosta Gorzowski
ul. Józefa Pankiewicza 5-7
66-400 Gorzów Wlkp.

16 MAJ 2016

Gorzów Wlkp., dnia ……….

KARTA REJESTRACYJNA UDOSTĘPNIANEJ MAPY CYFROWEJ

Zasięg	Udostępnienie	Asortyment	Grupa funk.	Kopia	Numer	Data	Tajność
080101_1.0004	**2**	**9**	**2**	**2**	281/2016	16 MAJ 2016	**4**

DANE O UDOSTĘPNIANEJ MAPIE

Nazwa obiektu (miejscowość)	**Kostrzyn-Śródmieście**

Położenie obiektu	Jednostka ewidencyjna	Obręb ewidencyjny	Numery działek
	identyfikator	identyfikator	
	Kostrzyn	Śródmieście	wg zakresu
	080101_1	080101_1.0004	
Wielkość i skala udostępnianej mapy	Obszar w ha : = 5 =		Skala 1:500

Adnotacje o aktualności mapy	Mapa aktualizowana	Oznaczenie w/g rejestru zgłoszeń prac geodezyjnych	Data aktualizacji mapy Data sporządzenia mapy
	TAK	GN-GA.6640.4.1015.2016	2016.05.06 2016.05.09

Dane o jednostce geodezyjnej wykonującej aktualizację wraz z pieczęcią i podpisem kierującego pracami – geodety uprawnionego oraz osoby upoważnionej do reprezentowania podmiotu dokonującego aktualizacji mapy (art.42 ust.1,ust.2 pkt.1 Prawo geodezyjne i kartograficzne – tekst jednolity Dz.U.2015.520 ze zm.., posiadającego uprawnienia zawodowe nr 1- „geodezyjne pomiary sytuacyjno-wysokościowe, realizacyjne i inwetaryzacyjne" ; oznaczenia wg §81 pkt. 6 i 7 rozporządzenia MSWiA z dnia 9 listopada 2011r (Dz.U.2011.263.1572).)	USŁUGI GEODEZYJNE Wojciech Olewicki ul. Kolejowa 2, 66-446 Deszczno tel. 605 282 821, 95 7513 430 UPRAWNIENIA ZAWODOWE NR 18956 REGON 211293065, NIP 5992276729	GEODETA UPRAWNIONY mgr inż. Wojciech Olewicki uprawnienia nr 18956

Format przekazywanych danych	Rodzaj nośnika (1,44, CD-R, ZIP)	Typ pliku (txt, dxf,)	Wielkość (w bajtach)
	1 szt CD-R	dxf	= 2912780 =

Zakres tematyczny udostępnianej mapy (treść : pełna, obligatoryjna, katastralna, lub nazwy warstw)	MAPA ZASADNICZA O PEŁNEJ TREŚCI
Określenie układu współrzędnych prostokątnych płaskich i układu wysokości	Układ współrzędnych płaskich - PUWG 2000/5, Układ wysokościowy – Kronsztad 86
Numery punktów osnowy geodezyjnej podlegające prawnej ochronie przed zniszczeniem występujące na aktualizowanym obszarze	410.4-22, 410.4-260, 518118-1-1044, 518118-1-1124, 518118-1-1125.
Informacje o oznaczeniu obszarów zasięgu służebności gruntowych – zgodnie z § 80 rozporządzenia MSWiA z dnia 9 listopada 2011r (Dz.U.2011.263.1572).	brak
Oświadczenie geodety o uzupełnieniu udostępnianych danych o elementy wyszczególnione w § 6 ust.1 rozporządzenia MGPiB z dnia 21 lutego 1995r (Dz.U.1995.25.133) i spełnieniu warunków jak dla mapy do celów projektowych, o której mowa w § 8 ust.1 rozporządzenia MT,B i GM z dnia 25 kwietnia 2012 r. w sprawie szczegółowego zakresu i formy projektu budowlanego (Dz.U.2012.462) z uwzględnieniem zmian zawartych w rozporządzeniu Ministra Infrastruktury i Rozwoju z dnia 22 września 2015r (Dz.U.2015.1554).	Zgodnie z legendą w pliku dxf GEODETA UPRAWNIONY mgr inż. Wojciech Olewicki uprawnienia nr 18956 (treść oświadczenia , data, pieczęć i podpis)
Cel udostępnienia	**MAPA DO CELÓW PROJEKTOWYCH**

Poświadcza się, że niniejszy dokument został opracowany w wyniku prac geodezyjnych i kartograficznych, których rezultaty zawiera operat techniczny wpisany do ewidencji materiałów państwowego zasobu geodezyjnego i kartograficznego

Organ prowadzący państwowy zasób geodezyjny i kartograficzny	STAROSTA GORZOWSKI
Identyfikator ewidencyjny materiału zasobu – operatu technicznego	P.0801.2016.905
Data wpisania operatu technicznego do ewidencji materiałów zasobu	16. 05. 2016
Imię, nazwisko i podpis osoby reprezentującej organ	z up. Starosty mgr inż. Piotr Trybała Kierownik Powiatowego Ośrodka Dokumentacji Geodezyjnej i Kartograficznej

Uwaga
1.Na podstawie art. 18 Ustawy Prawo geodezyjne i kartograficzne reprodukowanie, rozpowszechnianie i rozprowadzanie udostępnianych informacji wymaga zgody Starosty Gorzowskiego.
2. Niniejszy dokument winien być zeskanowany i stanowić integralny element opracowanego projektu.

	Wypełnia PODGiK

…\rok2016\281_2016.dxf 2016-05-16 15:53:34



z up. Starosty
mgr inż. Piotr Trybała
Kierownik Powiatowego Ośrodka Dokumentacji Geodezyjnej i Kartograficznej

OZNACZENIA

(nr dz.) - OZNACZENIE DZIAŁEK

——— - GRANICE DZIAŁKI

— — — — - ZAKRES PLANU ZAGOSPODAROWANIA PRZESTRZENNEGO

— — — - ZAKRES DECYZJI CELU PUBLICZNEGO

ZAKRES OPRACOWANIA SIECI WODOCIĄGOWEJ DO DECYZJI POZWOLENIA NA BUDOWĘ

— — — - ZAKRES WŁAŚCIWOŚCI STAROSTY GORZOWSKIEGO-SIEĆ

— — — - ZAKRES WŁAŚCIWOŚCI WOJEWODY LUBUSKIEGO

— — — - ZAKRES WŁAŚCIWOŚCI STAROSTY GORZOWSKIEGO-PRZYŁĄCZA

"MEDIUM" MOCZULSKI JAN Przedsiębiorstwo Wielobranżowe
66-400 Gorzów Wlkp. ul. Zuchów 37 tel.601-764255, e-mail :medium@moczulski.com.pl

PRAWA AUTORSKIE ZASTRZEŻONE

	imię i nazwisko	nr uprawnień	data	podpis
Kierownik proj :	-			
Projektował :	mgr inż. JAN MOCZULSKI	LUKG/0004/PWOS/04 w spec. sanit.	10- 06 - 2017	
Opracował :				
Opracował :	-			
Kreślił :	-			
Sprawdził :	mgr inż. ALBIN POLESZCZUK	59/86/GW w spec. instalac-inż.	10 - 06 - 2017	

zamierzenie inwestycyjne :
BUDOWA SIECI WODOCIĄGOWEJ Z PRZYŁACZAMI
UL. SIKORSKIEGO , GORZOWSKA
DZ.NR 268/2,268/1
OBRĘB 0004 ŚRÓDMIEŚCIE , KOSTRZYN n/O

adres :
UL.SIKORSKIEGO, GORZOWSKA
KOSTRZYN n/O

obiekt :
SIEĆ WODOCIĄOWA

projekt nr : -
faza : PB
branża : PB-PS

data i miejsce opracowania :
GORZÓW WLKP.

treść rysunku :
PROJEKT ZAGOSPODAROWANIA TRERENU

skala : 1:500

rysunek nr : PS-1